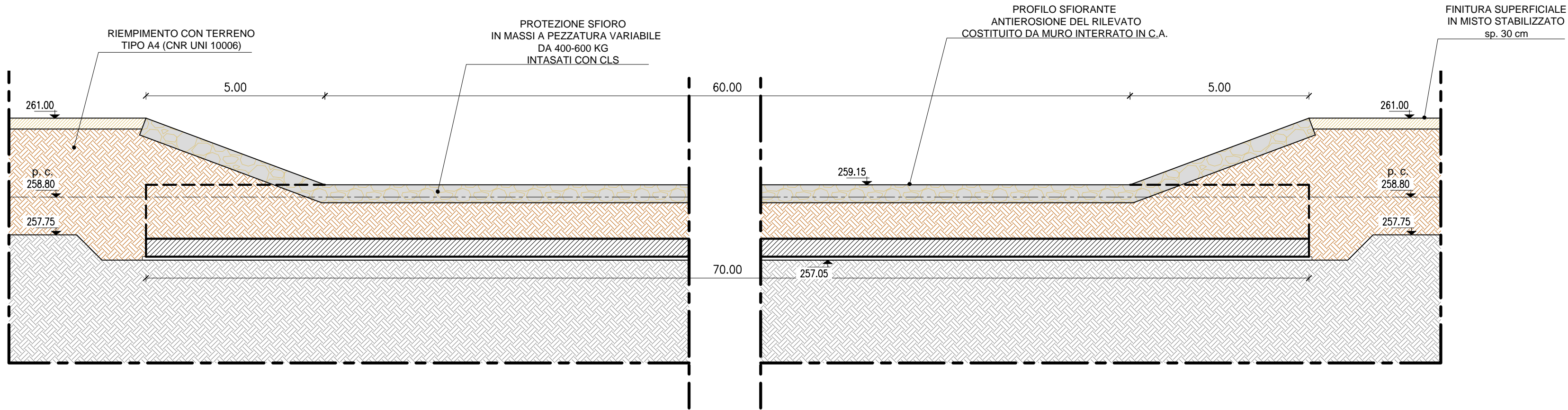


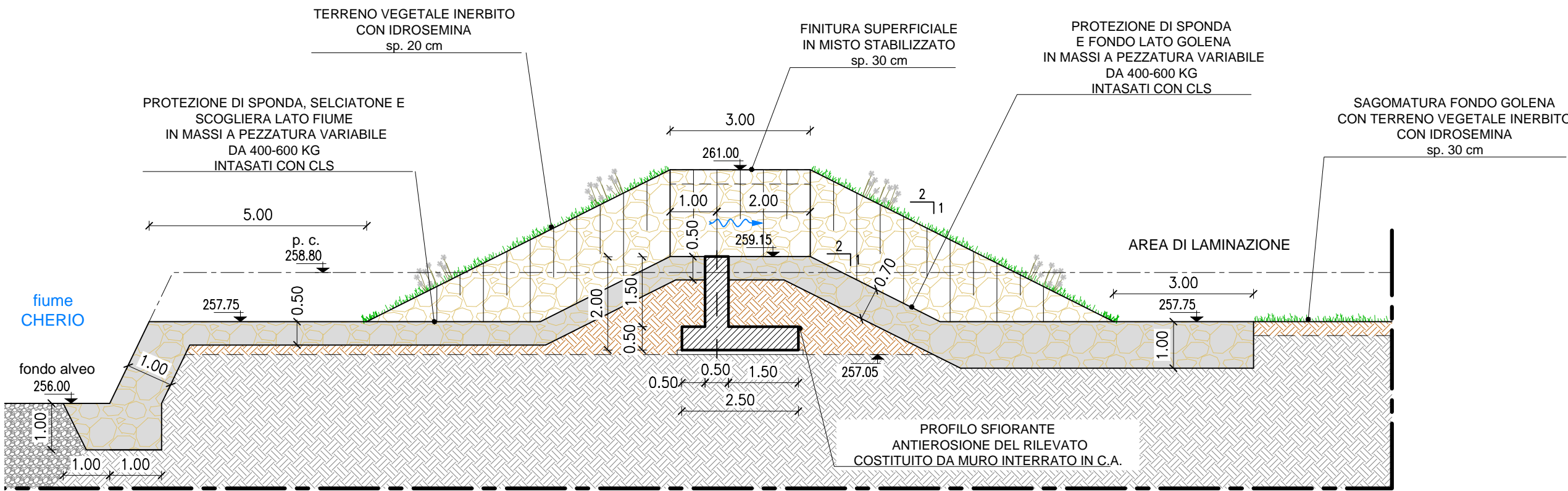
SOGLIA DI DERIVAZIONE

SEZIONE LONGITUDINALE
SCALA 1:100



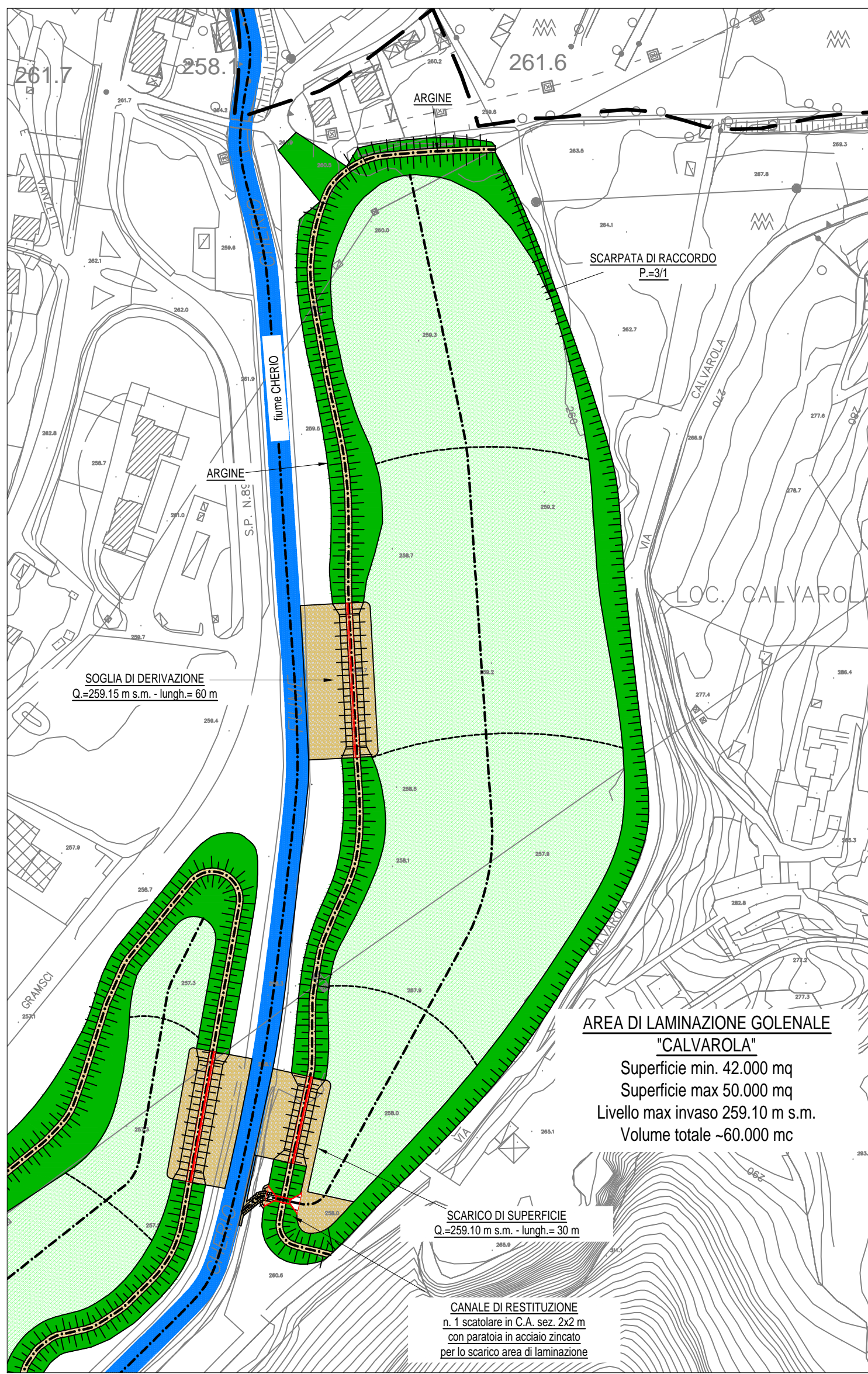
SOGLIA DI DERIVAZIONE

SEZIONE TRASVERSALE
SCALA 1:100



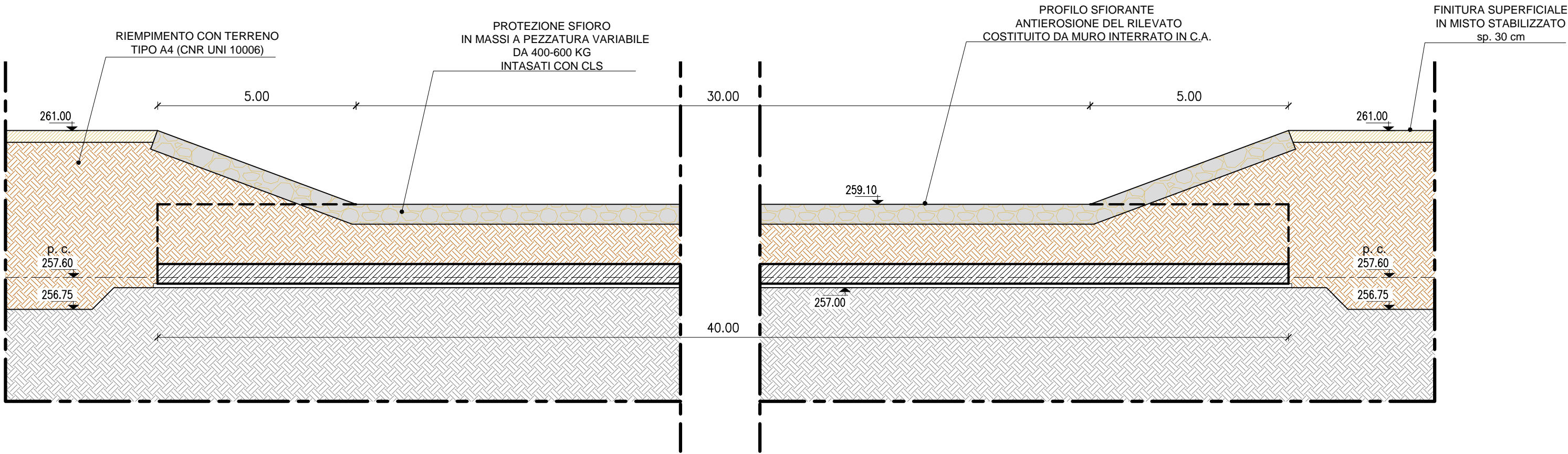
STRALCIO PLANIMETRICO

DI RIFERIMENTO
SCALA 1:2.000



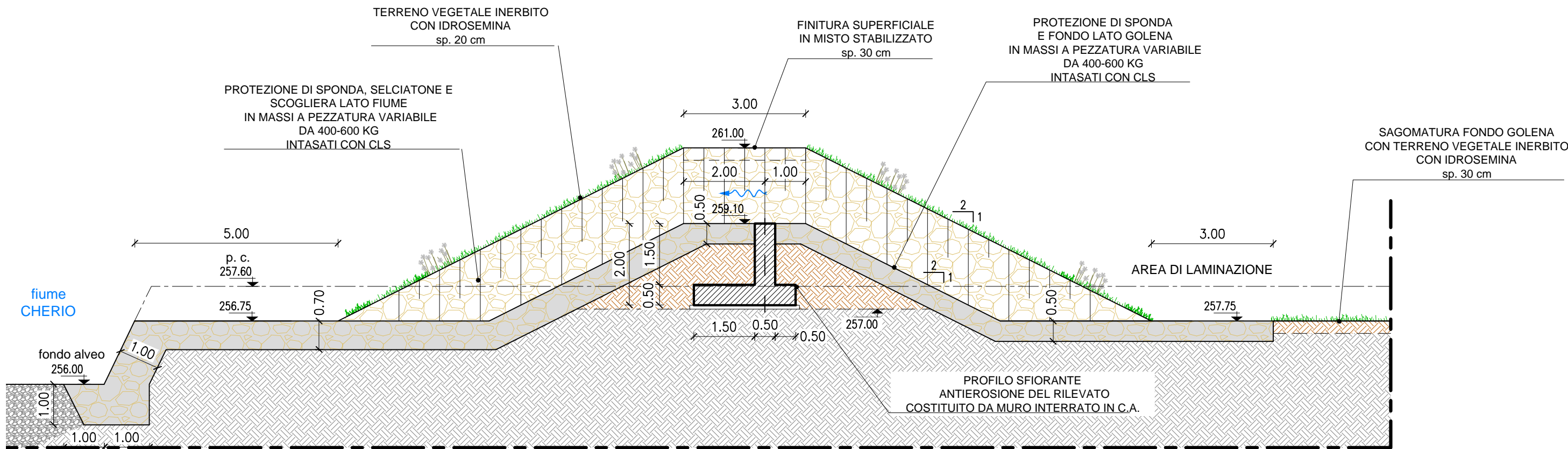
SCARICO DI SUPERFICIE

SEZIONE LONGITUDINALE
SCALA 1:100



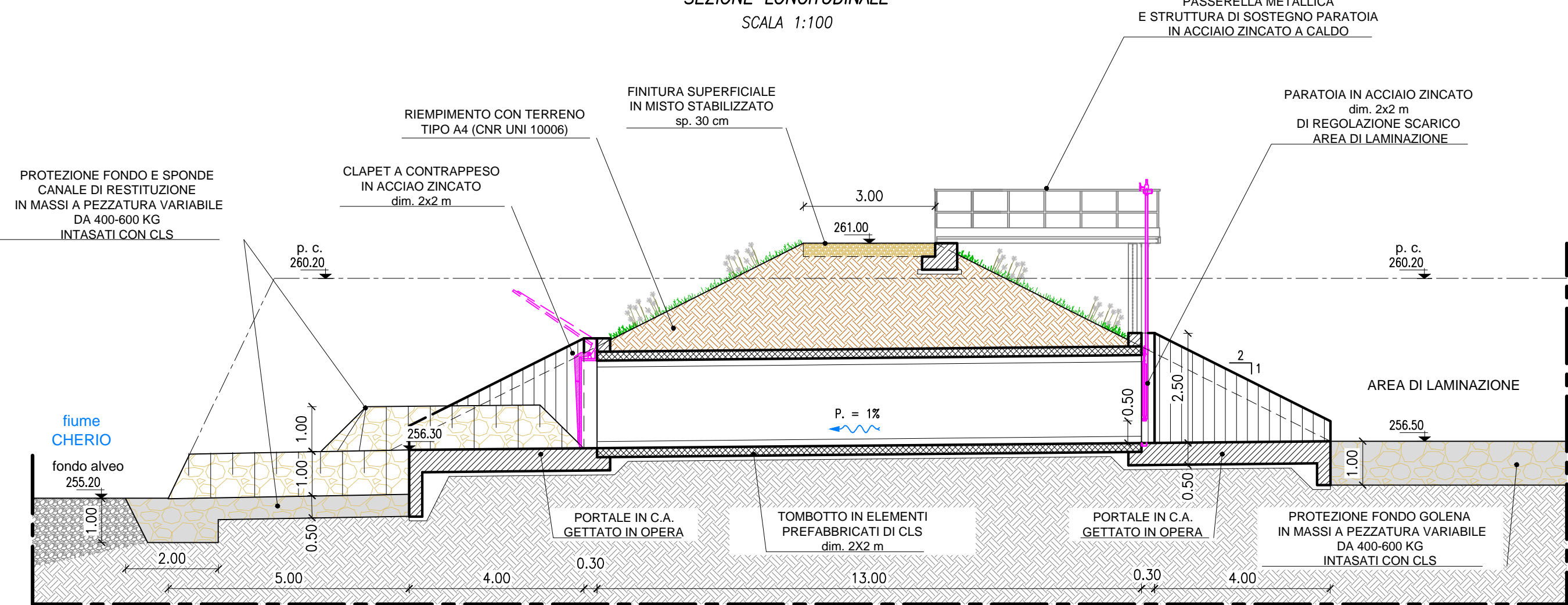
SCARICO DI SUPERFICIE

SEZIONE TRASVERSALE
SCALA 1:100



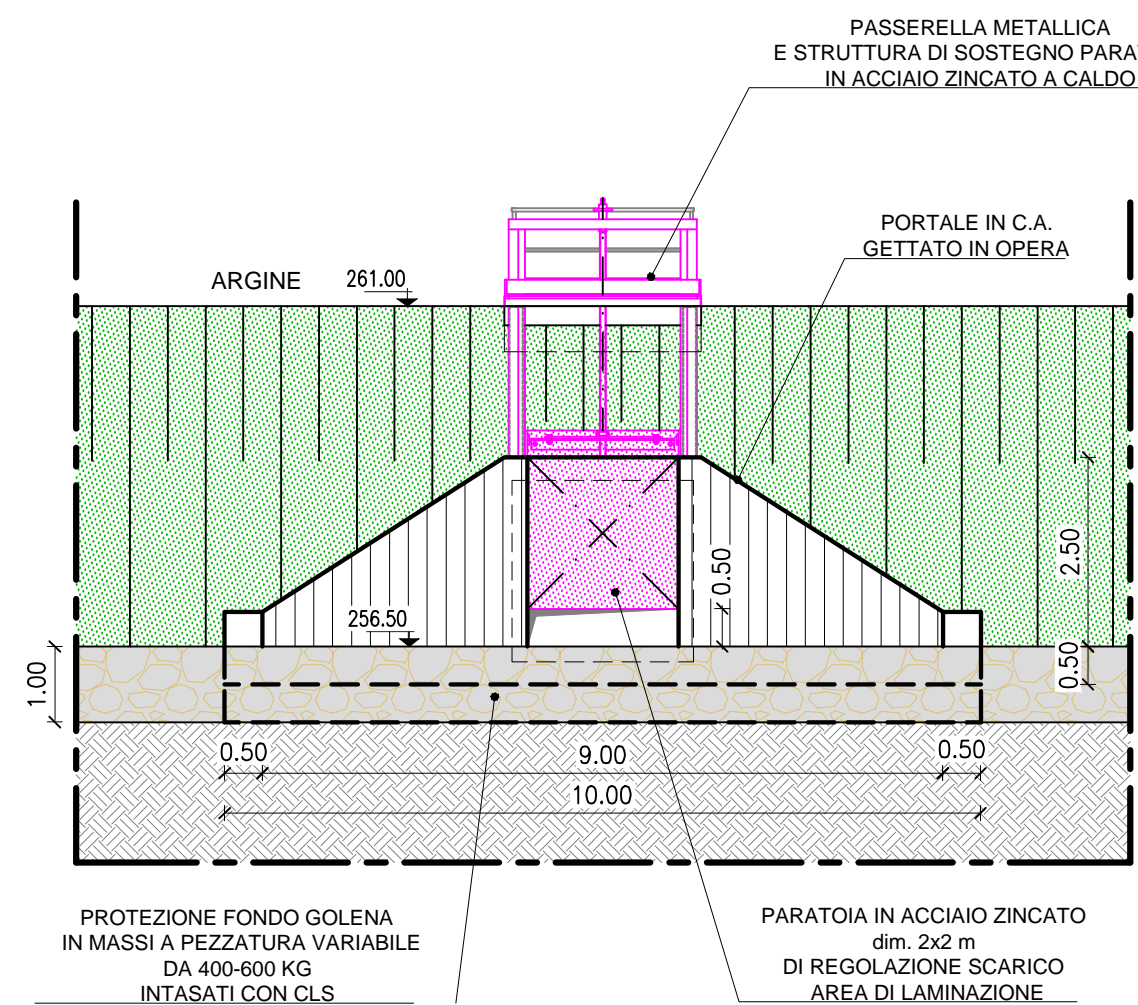
CANALE DI RESTITUZIONE

SEZIONE LONGITUDINALE
SCALA 1:100



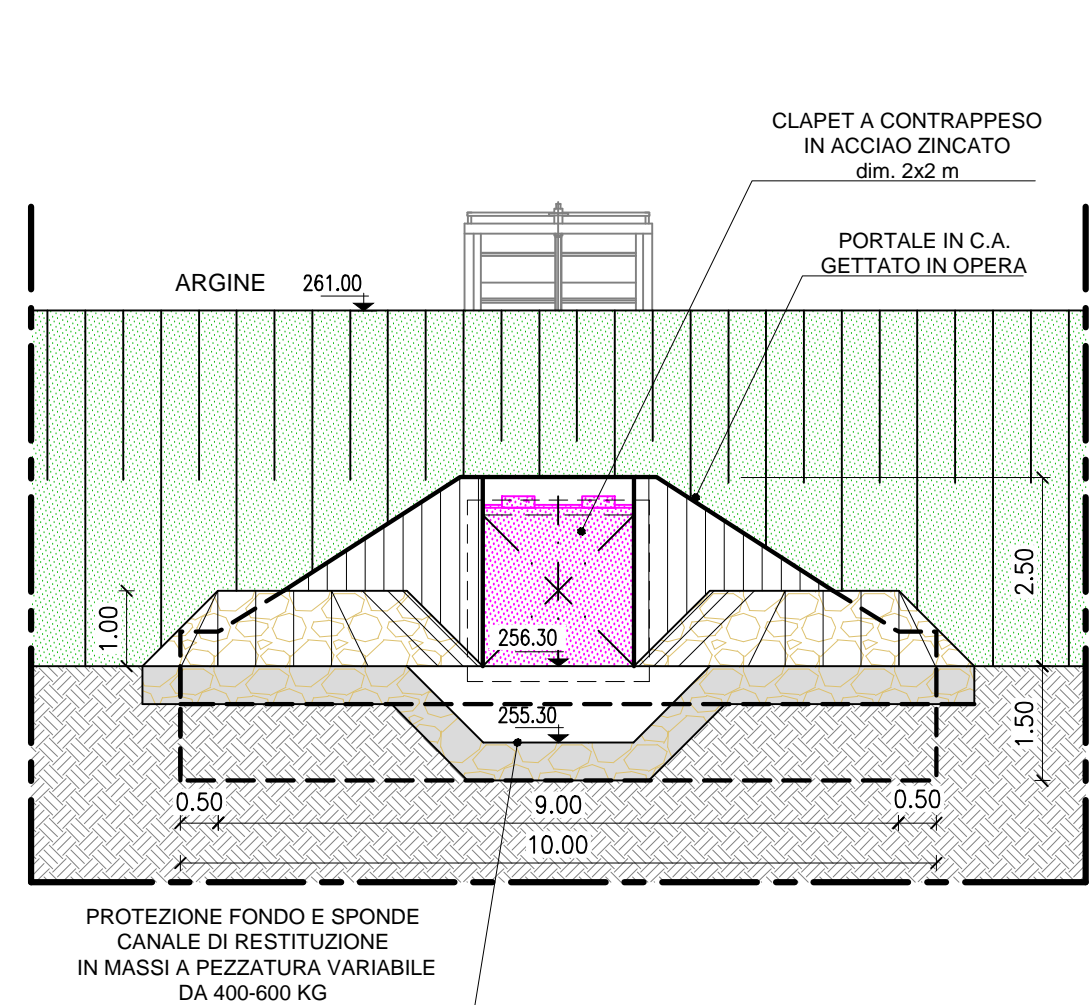
CANALE DI RESTITUZIONE

PROSPETTO DI MONTE
SCALA 1:100



CANALE DI RESTITUZIONE

PROSPETTO DI VALLE
SCALA 1:100



FIUME CHERIO

AREA DI ESONDAZIONE CONTROLLATA DELLE PIENE
DEL FIUME CHERIO DI MOLINO DEI FRATI NEI COMUNI DI
TRESCORE BALNEARIO E ZANDOBBIO (BG)

BG.E.22.M

PROGETTO DI FATTIBILITA' TECNICO-ECONOMICA

AREA DI LAMINAZIONE GOLENALE "CALVAROLA"
MANUFATTI

REV.	DESCRIZIONE	DATA	REDAZIONE	VERIFICA
00	PRIMA EMISSIONE	marzo 2018	F. Salmistraro	Ing. S. Croci
01				
RUP Dott. Ing. Marco La Veglia				
ATTI:				
MANDATARIO				
RAFFAELLO CATTANEO & ASSOCIATI ARCHITECTURE				
24069 TRESCORE B. (BG) - via S. Ambrogio, 11 tel. 035681264 fax 035681265 E-Mail: studio@architetturepaesaggio.info				
Dott. Arch. RAFFAELLO CATTANEO				
MANDANTI				
STUDIO PROLETTI				
20133 MILANO - via Basiglio, 23 tel. 0226681264 fax 0226681265 E-Mail: etatec@etatec.it				
Prof. Ing. ALESSANDRO PAOLETTI Dott. Ing. STEFANO CROCI				
24126 BERGAMO - via Montale, 15 tel. 035122200 E-Mail: yviro@yviro.it				
Dott. Ing. GIOVANNI PEZZUCHI				
24129 BERGAMO - via della Fara, 15 tel. 035381562 E-Mail: archesodubg@gmail.com				
Dott.ssa MARIAGRAZIA VITALI				
24060 CASTELLI CALEPIO (BG) - via Roma, 37 tel. 035442112 E-Mail: info@hattusas.it				
Dott. Geol. FABIO MASSIMO PLEBANI Dott. Geol. ANDREA GRITTI				
24122 BERGAMO - Via F.R. C.M., 2 tel. 035271155 E-Mail: info@ecogeo.net				
Dott. Geol. DIEGO MARSETTI				
CONSULENTI				
Dott. For. STEFANO ENFISI Dott. Arch. GIOVANNI MAZZA Dott. Nat. GIAMBATISTA RIVELLINI				
NUMERO D.9.1				
SCALA 1:100				